

Airbus Hamburg & Bremen Anreiseinformationen / Arrival information

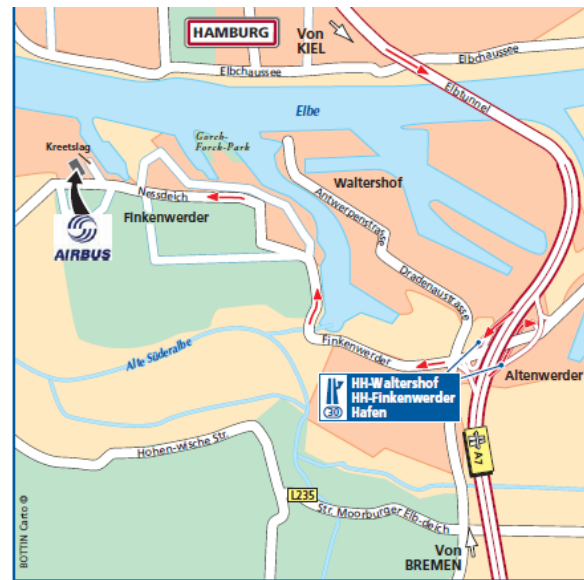
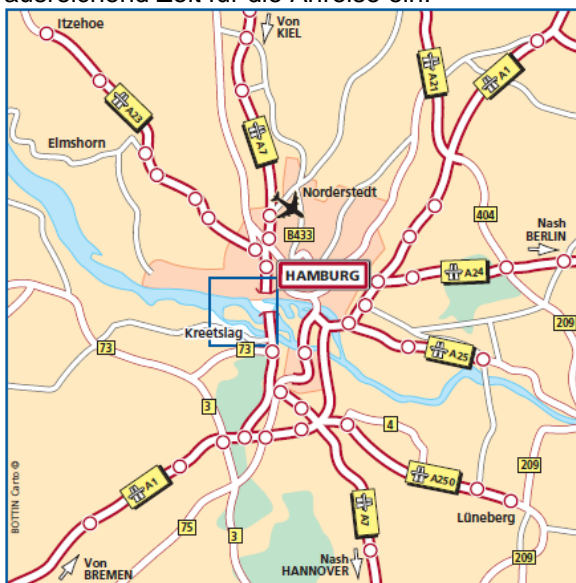
Hamburg: (Kreetslag 7, 21129 Hamburg)

Mit dem Auto: Von der Autobahn A7, Abfahrt Waltershof, Richtung Finkenwerder, dort den Wegweisern zur Airbus Deutschland GmbH folgen. Ein Besucherparkplatz ist in der Nähe des Airbusgeländes ausgewiesen. Folgen Sie dem Schild „Besucherparkplatz“, dann dem Schild „Gäste/Referenten“. Dieser befindet sich an der Straße Neßumfahrung, ca. 10 min zu Fuß vom Haupttor entfernt (Der Shuttlebus bringt Sie nicht zum Checkin!). Beim Sicherheitspersonal (Ness-Tor 2) des Besucherparkplatzes erhalten Sie Parkmünzen zur Ausfahrt.

Mit dem Reisebus: Beachten Sie bitte, dass in Finkenwerder außerhalb des Werksgeländes keine offiziellen Parkplätze für Reisebusse zur Verfügung stehen, falls der Fahrer an der Führung teilnehmen möchte.

Alternativ (an Samstagen unbedingt erforderlich) kann der Bus die Gruppe auf das Gelände fahren und dort parken. Der Fahrer muss dann bis zum Ende der Führung im Bus warten und die Gruppe nach der Führung wieder mit hinaus nehmen. An Samstagen ist ein eigener/gemieteter Reisebus für die Gruppe zwingend erforderlich.

Mit Bahn/Bus: Ab Bahnhof Hamburg-Altona per Taxi oder mit dem Bus Linie 150 (Richtung Cranz) nach Finkenwerder, Haltestelle „Airbus (Kehre)“ (Fahrzeit ca. 45 Minuten) Weitere Infos zu den Hafenfähren, Bus und Bahn erhalten Sie unter www.hvv.de. Die Fährverbindung bis Rüschnpark ist ausschließlich den Airbus Mitarbeitern vorbehalten., daher können Sie die Hafenfähre Line 68 nicht benutzen! Teilweise kann es in Finkenwerder zu Verkehrsbehinderungen kommen. Bitte planen Sie ausreichend Zeit für die Anreise ein!



How to find us:

By car: From the A7 autobahn, exit Waltershof, direction Finkenwerder. Follow signs to Airbus Deutschland GmbH. A visitor parking lot is near the Airbus plant. Follow the signs to the visitor parking lot (“Besucher Parkplatz”) and further the sign “Gäste/Referenten”. This parking lot is situated at the street “Neßumfahrung” (10 min. walk to the entrance/ no shuttle bus to check-in available!) The security staff at the visitor parking lot (Ness-Tor 2) hands out the parking coins to leave the lot.

By coach: Please be advised that if the bus driver would like to take part in the tour there are no official parking lots around Finkenwerder outside the plant.

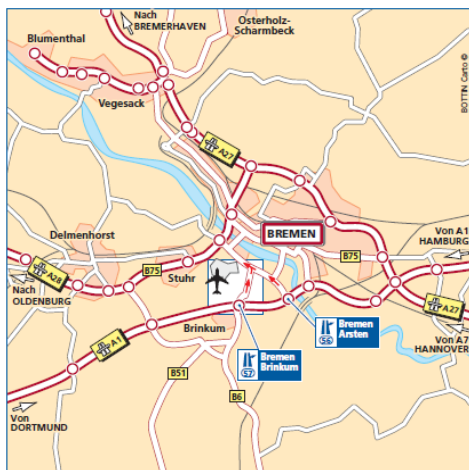
Alternatively and obligatory on Saturdays your bus can bring the participants into the plant and park at the final station of the tour. The bus driver must, without exception, stay in the bus until the end of the tour and then take the group out of the plant.

By public transport: From the train station Hamburg-Altona by taxi or by bus # 150 (direction Cranz-Estebogen) to Finkenwerder. Exit at bus stop “Airbus (Kehre)”. (The journey takes about 45 minutes). For further information about ferry service and public transport: www.hvv.de. The station “Rüschnpark” is for Airbus staff only, so please do not consider taking ferry line 68. The traffic on the way to Finkenwerder can be quite heavy so please take this into account when planning your journey!

Bremen: (Airbus-Allee 1, 28199 Bremen)

Anreise mit dem PKW/Reisebus: Über die A7 aus Richtung Berlin/Hannover wechseln Sie am Walsroder Dreieck auf die A27 Richtung Bremen. Fahren Sie diese bis zum Autobahnkreuz Bremen und dann auf die (von Hamburg od. Osnabrück direkt A1) A1 Richtung Bremen/Osnabrück bis zur Abfahrt Arsten. Hier fahren Sie auf der Neuenlander Straße Richtung Flughafen. Folgen Sie dieser Straße bis zur nächsten Kreuzung (auf der rechten Seite befindet sich eine Shell-Tankstelle). Dort biegen Sie links Richtung Flughafen ab (Neuenlander Ring). An der nächsten Ampelkreuzung biegen Sie links in den Flughafendamm ein und fahren diesen bis zum Ende durch. Sie stehen direkt vor Tor 1 der AIRBUS /ASTRIUM.

Anreise mit dem Zug Beim Verlassen der Bahnhofshalle in Richtung City finden Sie die Haltestellen der öffentlichen Verkehrsmittel links auf dem Bahnhofsvorplatz. Nehmen Sie die Straßenbahn Linie 6 in Richtung Flughafen und fahren Sie bis zur Endhaltestelle Hünefeldstraße (die Fahrkarte können Sie beim Fahrer lösen). Am Ende der Straße stehen Sie direkt vor Tor 1 der AIRBUS /ASTRIUM.



By Car / Bus

From Berlin/Hannover on the A7: change at the “Walsroder Dreieck” onto the A27 in the direction of Bremen. Drive on this motorway up to the Autobahnkreuz (intersection) Bremen and change onto the A1, direction Bremen/Osnabrück. Exit the A1 at Arsten towards Bremen. After the underpass, you reach the “Neuenlander Straße” and follow it in the direction Flughafen/ Airport up to the next junction (traffic lights, Shell petrol station on your right). Turn left into the “Neuenlander Ring”, direction Flughafen/ Airport and follow this street up to the next junction (traffic lights). Here you turn left again into the “Flughafendamm” and drive up to the end. Turn left into the Cornelius-Edzard-Strasse. At the corner Airbus-Allee you find the gate 1 of Airbus/Astrium.

From Hamburg or Osnabrück/Münster on the A1: exit the A1 at Arsten towards Bremen. After having gone through the underpass, you reach the “Neuenlander Straße” and follow it in the direction Flughafen/Airport up to the next junction (traffic lights, Shell petrol station on your right). Turn left into the “Neuenlander Ring”, direction Flughafen/Airport and follow this street up to the next junction (traffic lights). Here you turn left again into the “Flughafendamm” and drive up to the end. Turn left into the Cornelius-Edzard-Strasse. At the corner Airbus-Allee you find the gate 1. You reached Airbus/Astrium.

By Train

When leaving the main station in the direction of the city centre, the stops of public transport are on the left of the square. Take tram line No. 6, destination “Flughafen/Airport”, up to the terminus “Hünefeldstraße” (the ticket can be bought from the driver). The terminus is within sight of EADS Astrium. Turn left into the Cornelius-Edzard-Strasse. At the corner Airbus-Allee you find the gate 1 of Airbus/Astrium.